



COMUNE DI PORTO CERESIO
(Provincia di Varese)

**INDIVIDUAZIONE RETICOLO IDROGRAFICO
MINORE E PRINCIPALE
AGGIORNAMENTO 2013**

rif. D.G.R. 7/7868 - 25 gennaio 2008 e s.m.i.
rif. parere STER Varese Prot. AE 12.2013.0001716 del 01.07.2013

ALLEGATO 3

PLANIMETRIA GENERALE CON INDIVIDUAZIONE DELLE SEZIONI DI
CALCOLO IDRAULICO

scala 1:2'000

Marzo 2014

Dott. Ing. Antonino Bai
Via IV Novembre 9 - Gavirate (VA)




Dott. Geol. Roberto Carimati e Dott. Geol. Giovanni Zaro
Via Dante Alighieri 27 - 21045 Gazzada Schianno (VA)



STUDIO DI INGEGNERIA
Ing. Antonino Bai

ESTRATTO AEROFOTOGRAMMETRIA COMUNALE
Scala 1:2.000



-  FOSSO ACQUANEGRA E FOSSO VIA DELLE ORTENSIE
-  SEZIONI DI CALCOLO RILEVATE
-  RICETTORI IDRICI DI SUPERFICIE

